

Úrad geodézie, kartografie a katastra Slovenskej republiky

VÝPIS Z KATASTRA NEHNUTEĽNOSTÍ

Okres	: 103	Bratislava III	Dátum vyhotovenia	: 22.8.2018
Obec	: 529346	Bratislava-Nové Mesto	Čas vyhotovenia	: 9:17:14
Katastrálne územie	: 804690	Nové Mesto	Údaje platné k	: 20.8.2018 18:00:00

Výpis je nepoužiteľný na právne úkony

VÝPIS Z LISTU VLASTNÍCTVA č. 2056

ČASŤ A: MAJETKOVÁ PODSTATA

Parcely registra „C“ evidované na katastrálnej mape

Počet parciel: 8

Parcelné číslo	Výmera v m ²	Druh pozemku	Spôsob využívania pozemku	Druh chránenej nehnuteľnosti	Spoločná nehnuteľnosť	Umiestnenie pozemku	Druh právneho vzťahu
17063/11	936	Zastavaná plocha a nádvorie	16		1	1	
Právny vzťah k stavbe súpisné číslo 11725 evidovanej na pozemku parcelné číslo 17063/11 je evidovaný na liste vlastníctva č. 4196.							
Iné údaje: Bez zápisu							
17063/17	687	Zastavaná plocha a nádvorie	25		1	1	
Iné údaje: Bez zápisu							
17063/18	606	Zastavaná plocha a nádvorie	16		1	1	
Právny vzťah k stavbe súpisné číslo 1899 evidovanej na pozemku parcelné číslo 17063/18 je evidovaný na liste vlastníctva č. 4024.							
Iné údaje: Bez zápisu							
17063/19	948	Zastavaná plocha a nádvorie	16		1	1	
Právny vzťah k stavbe súpisné číslo 1899 evidovanej na pozemku parcelné číslo 17063/19							
Iné údaje: Bez zápisu							
17063/21	602	Zastavaná plocha a nádvorie	16		1	1	
Právny vzťah k stavbe súpisné číslo 1899 evidovanej na pozemku parcelné číslo 17063/21 je evidovaný na liste vlastníctva č. 2921.							
Iné údaje: Bez zápisu							

17063/22	4374	Zastavaná plocha a nádvorie	25		1	1	
Iné údaje: Bez zápisu							
17063/33	1953	Zastavaná plocha a nádvorie	25		1	1	
Iné údaje: Bez zápisu							
17063/34	61	Zastavaná plocha a nádvorie	25		1	1	
Iné údaje: Bez zápisu							

Legenda

Spôsob využívania pozemku

16 Pozemok, na ktorom je postavená nebytová budova označená súpisným číslom

25 Pozemok, na ktorom je postavená ostatná inžinierska stavba a jej súčasti

Spoločná nehnuteľnosť

1 Pozemok nie je spoločnou nehnuteľnosťou

Umiestnenie pozemku

1 Pozemok je umiestnený v zastavanom území obce

Stavby

Počet stavieb: 1

Súpisné číslo	Na pozemku parcelné číslo	Druh stavby	Popis stavby	Druh chránenej nehnuteľnosti	Umiestnenie stavby
1899	17063/19	20	dielňa		1
Iné údaje: Bez zápisu					

Legenda

Druh stavby

20 Iná budova

Umiestnenie stavby

1 Stavba postavená na zemskom povrchu

ČASŤ B: VLASTNÍCI A INÉ OPRÁVNENÉ OSOBY Z PRÁVA K NEHNUTEĽNOSTI

Vlastník

Počet vlastníkov: 1

Poradové číslo	Titul, priezvisko, meno, rodné meno / Názov Miesto trvalého pobytu / Sídlo Dátum narodenia, rodné číslo / IČO / Iný identifikačný údaj	Spoluvlastnícky podiel
1	Bratislavský samosprávny kraj, Sabinovská 16, Bratislava, PSČ 820 05, SR, IČO: 36063606	1/1
	Titul nadobudnutia	
	Bez zápisu.	
	Iné údaje	

	Žiadosť o zmenu sídla zo dňa 22.7.2006 - R-560/2006.
	Poznámky
	Bez zápisu.

Správca

Poradové číslo	Titul, priezvisko, meno, rodné meno / Názov Miesto trvalého pobytu / Sídlo Dátum narodenia, rodné číslo / IČO / Iný identifikačný údaj	K nehnuteľnosti K vlastníkovi
Neevidovaní		

Nájomca

Poradové číslo	Titul, priezvisko, meno, rodné meno / Názov Miesto trvalého pobytu / Sídlo Dátum narodenia, rodné číslo / IČO / Iný identifikačný údaj	K nehnuteľnosti K vlastníkovi
Neevidovaní		

Iná oprávnená osoba

Poradové číslo	Titul, priezvisko, meno, rodné meno / Názov Miesto trvalého pobytu / Sídlo Dátum narodenia, rodné číslo / IČO / Iný identifikačný údaj	K nehnuteľnosti K vlastníkovi
Neevidovaní		

Titul nadobudnutia – nepriradené

Delimitačný protokol zo dňa 29.7.2002

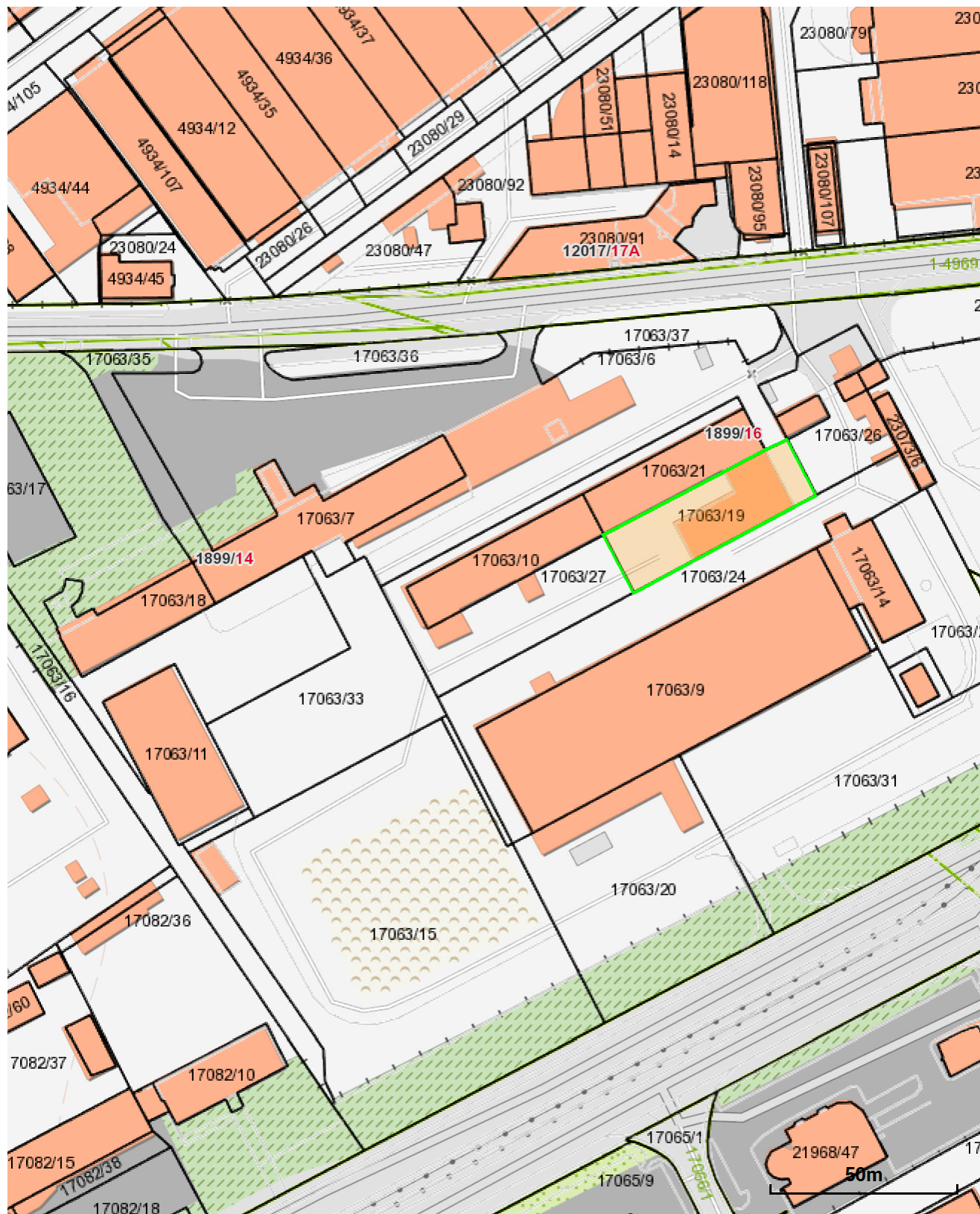
ČASŤ C: ŤARCHY

Bez tiarch.

Výpis je nepoužiteľný na právne úkony

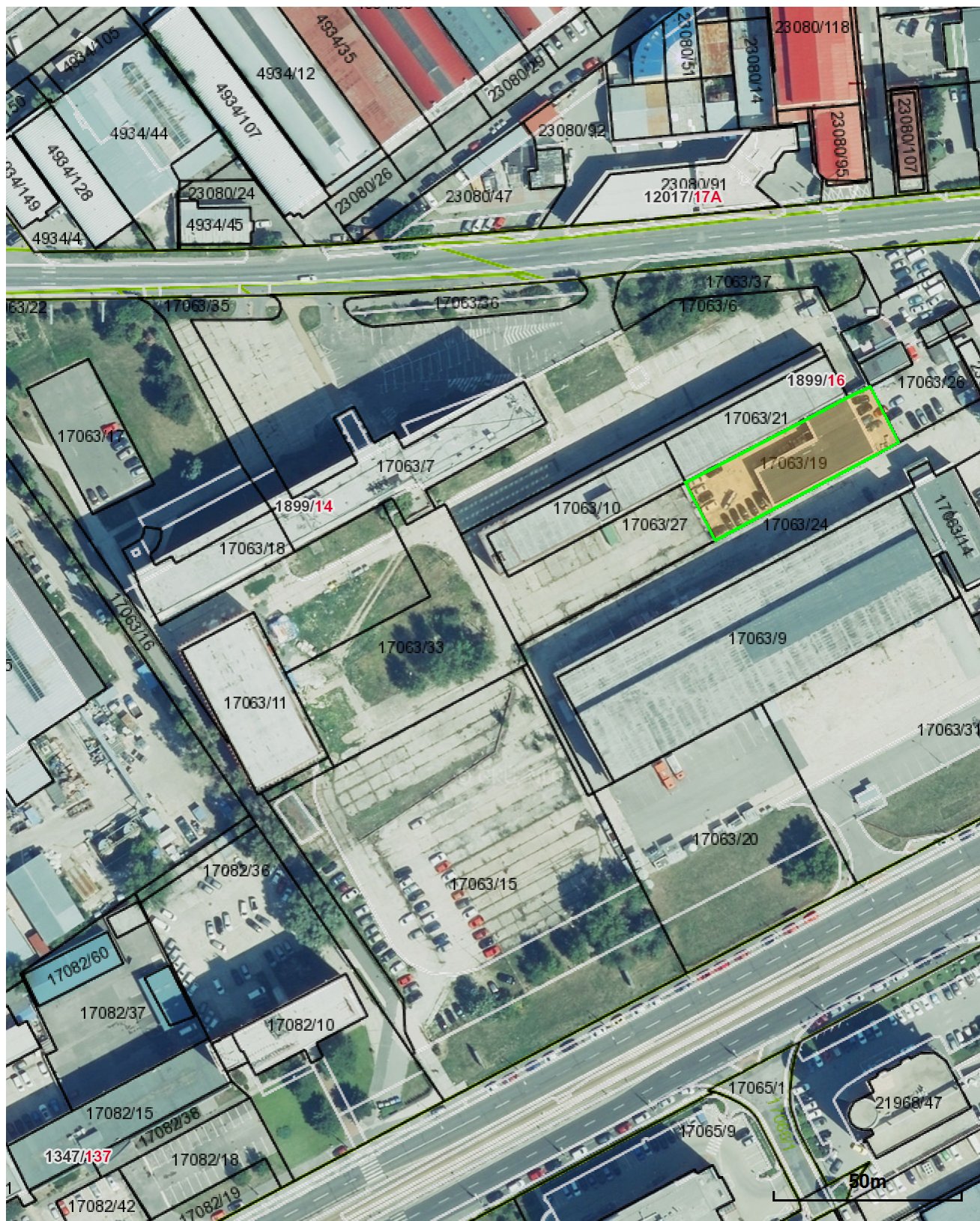
Parcela registra C, 17063/19

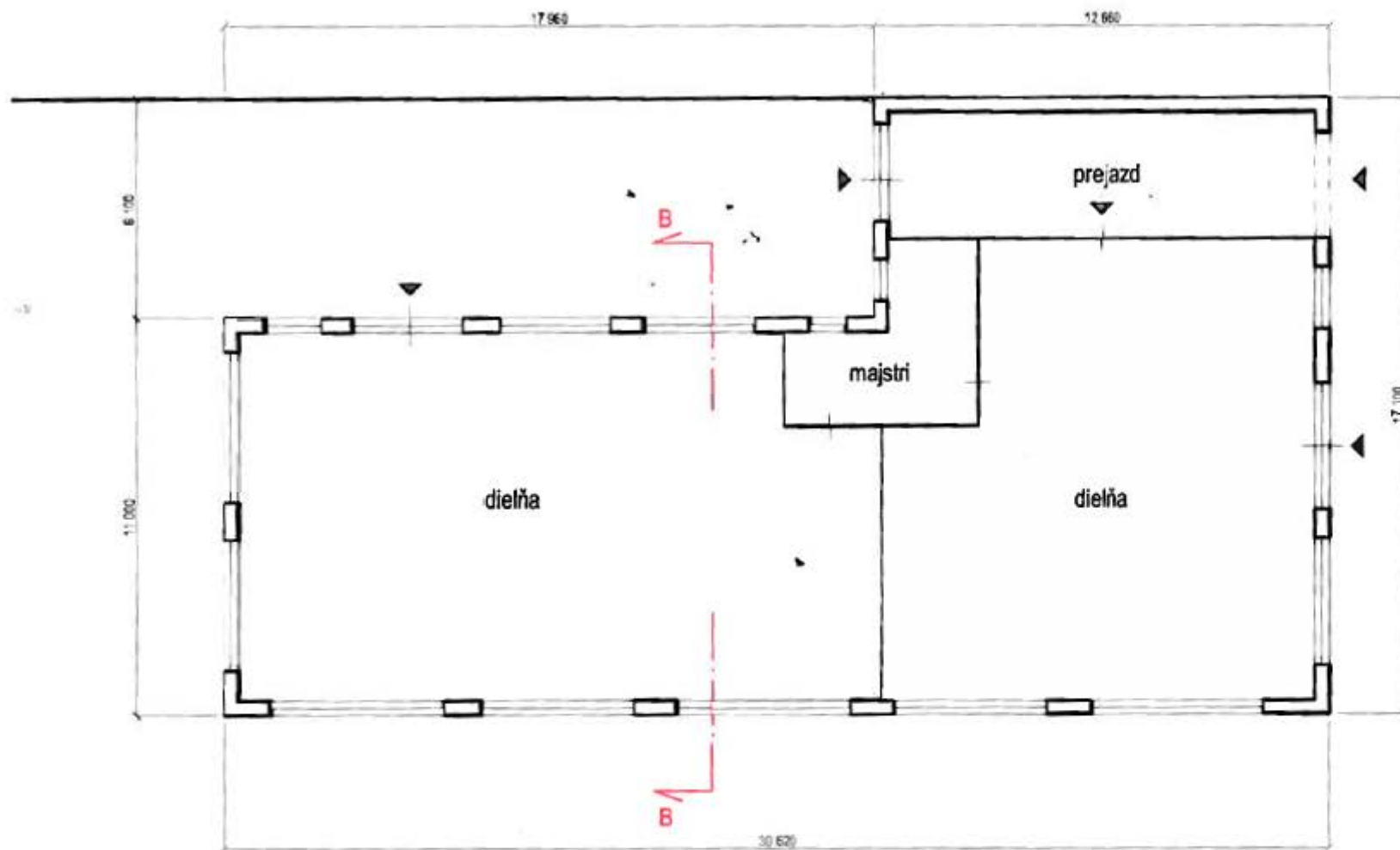
Bratislavský kraj > Bratislava III > Bratislava-Nové Mesto > k.ú. Nové Mesto



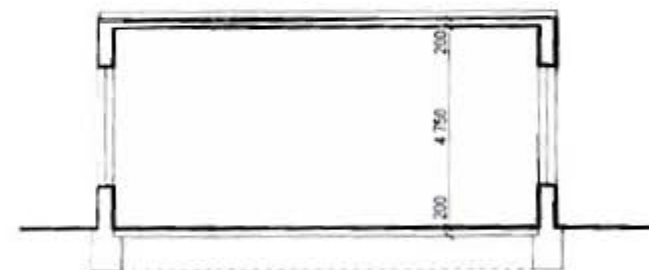
Parcela registra C, 17063/19

Bratislavský kraj > Bratislava III > Bratislava-Nové Mesto > k.ú. Nové Mesto





PÔDORYS 1.N.P.
M 1:200



REZ B-B
M 1:200



AREÁL BSK, Stará Vajnorská 14 - DIELŇA súp. č. 1899 na parcele 17063/19